

# BORDEAUX

## En version panoramique

Si l'on dit des Bordelais qu'ils sont parfois hautains, c'est peut-être tout simplement parce que Bordeaux se visite aussi d'en haut ! Pour découvrir Bordeaux sous un autre angle, voici 12 spots pour prendre de la hauteur.

par Claire, *Le Bar à Voyages*



Photo : Sylvain François

### EN BUVANT UN VERRE OU EN GRIGNOTANT

Située au sommet du Grand Hôtel, le roof top bar **Night Beach** ouvre ses portes en soirée aux beaux jours. Atmosphère chic et cadre luxueux pour cette terrasse végétalisée au cœur de la ville. Vous aurez le choix parmi 40 cocktails dont certains ont été primés à des concours nationaux. Vous pourrez aussi grignoter quelques tapas sophistiquées. De là-haut, vous êtes aux premières loges au-dessus de la place de la Comédie et du Grand Théâtre.

**Le 7** est le restaurant panoramique de la Cité du Vin. Cet établissement raffiné dispose de quelques places sur sa terrasse circulaire. Selon l'endroit où vous serez assis, la vue sera différente. Au 7<sup>e</sup> étage de ce bâtiment à l'architecture étonnante, vous vous demanderez parfois où vous êtes ! Si vous souhaitez profiter de la vue sans vous restaurer, vous pouvez effectuer le parcours de visite de la Cité du Vin. Il donne accès au belvédère du dernier étage pour déguster un verre avec vue.



Photo : Bara Voyages

La terrasse de l'**hôtel Mama Shelter** est située au 6<sup>e</sup> étage de cet établissement relooké par Philippe Starck. Ce roof top bar offre une ambiance bobo-cool dans un cadre décontracté : mobilier coloré, bouées gonflables, baby-foot... La clientèle est éclectique et plus populaire que dans les deux établissements précédents. L'avantage de la terrasse est qu'elle est semi-couverte et protégée du vent par des vitres. Elle offre une belle vue sur les toits de tuiles canal orangées. On peut aussi observer la tour Pey Berland et la cathédrale Saint-André.



Photo : Mama Shelter

#### DEPUIS LES MONUMENTS HISTORIQUES

L'**église romane Saint-Siméon**, qui date du XII<sup>e</sup> siècle, est située sur les hauteurs du village de Bouliac, sur la rive droite. C'est de là que vous pourrez voir Bordeaux sous un angle différent. Depuis le petit square qui entoure

l'église, observez un superbe panorama sur la Garonne, Bègles et les quartiers sud de Bordeaux. On surnomme d'ailleurs cet endroit « le balcon ».

Avec son double rôle défensif et d'arc de triomphe, **la porte Cailhau** était inscrite dans les remparts de la ville au XV<sup>e</sup> siècle, et on peut d'ailleurs y en apercevoir les traces. Elle défendait le palais, aujourd'hui disparu, qui était bâti sur la place éponyme. Quelque 80 marches doivent être gravies pour rejoindre le sommet de la porte. Depuis le 4<sup>e</sup> étage, vous observerez le pont de pierre et la rive droite.

Après avoir déboursé 6 € et gravi les 231 marches de **la tour Pey-Berland**, une vue à 360° s'offre à vous. Elle se mérite car l'escalier en colimaçon est étroit, il est difficile de s'y croiser et les marches sont de hauteur variable. On accède à la plateforme du second étage par une porte minuscule. En levant la tête, on découvre la statue dorée de la Vierge à l'Enfant, rebaptisée Notre-Dame d'Aquitaine, et qui fut ajoutée au XIX<sup>e</sup> siècle après qu'une tempête ait détruit la flèche originale. Cette tour gothique est inscrite au patrimoine mondial de l'UNESCO. Elle porte le nom de l'archevêque qui a ordonné sa construction au XV<sup>e</sup> siècle : Pey-Berland, illustre bâtisseur de la capitale girondine. La tour fait partie de l'ensemble de la Cathédrale Saint-André, mais elle en est éloignée afin que le poids et les vibrations des cloches n'endommagent pas la structure de la cathédrale.



Photo : Bar à Voyages

Pour voir Bordeaux sous un nouvel angle, direction **la flèche de la basilique Saint-Michel**, l'une des plus hautes de France. Comme pour la tour Pey-Berland, la flèche et la basilique sont distantes de quelques mètres. La basilique Saint-Michel et sa flèche, de style gothique, sont classées aux monuments historiques et inscrites au patrimoine mondial de l'UNESCO car elles sont situées sur les chemins de Saint-Jacques-de-Compostelle. La visite de la flèche coûte 5 € et donne aussi accès à la basilique et à sa crypte aux momies. De là-haut, vous dominez toute la ville et surtout la Garonne ainsi que la porte et les tours de la Grosse Cloche. En chemin vers le sommet, vous pourrez aussi observer le mécanisme des 22 cloches qui composent le carillon du campanile.

#### EN SOXYGÉNANT

Je connaissais Palmer pour son « Rocher », salle de spectacles, mais je n'avais jamais pris le temps de me promener dans les 25 hectares qui entourent **le château Palmer**, datant du XVIII<sup>e</sup> siècle. Le parc Palmer à Cenon offre des aires de détente et des équipements sportifs gratuits. Il permet de se mettre au vert tout en profitant d'une vue panoramique sur

Bordeaux. En se baladant dans cet espace vallonné, on observe à travers des percées entre les arbres, le pont Jacques-Chaban-Delmas, le quartier de Bacalan et la Cité du Vin, mais aussi les quais et l'église des Chartrons.

Autre écrin de verdure avec vue : **le parc de l'Ermitage Sainte-Catherine**. Le départ s'effectue dans la vieille ville de Lormont, en bas des falaises. Après avoir gravi une petite côte, vous accédez à un joli lac aux eaux laiteuses. Le site offre un superbe cadre pour se reposer ou pique-niquer. Le sentier se poursuit par un escalier métallique, d'où vous jouirez d'une vue imprenable sur le pont d'Aquitaine et la Garonne. Et si vous souhaitez élargir votre panorama, poursuivez votre chemin jusqu'au belvédère en bois.

#### EN ENJAMBANT LA GARONNE




Commandé par Bonaparte, **le pont de pierre** est le premier qui fut construit dans la ville. Avant cela, les Bordelais utilisaient des bacs pour se rendre d'une rive à l'autre. Il restera l'unique pont permettant la circulation routière jusque dans les années 60. Cette emblématique construction de briques et de pierres est classée aux monuments historiques. Même si cet ouvrage n'est pas très haut, la vue sur la ville y est superbe. En vous y promenant en soirée, vous découvrirez les quais embrasés par un joli coucher de soleil qui se déroulent devant vous.

Élevé à la fin des années 60, **le pont d'Aquitaine** surplombe la Garonne à plus de 50 m. C'est le dernier pont sous lequel naviguent les bateaux avant de rejoindre l'océan. Les voies piétonnes ont été supprimées afin d'élargir les voies de circulation routière. Si les pistes cyclables existent toujours, elles ne sont malheureusement pas toujours accessibles. Toutefois, si vous êtes amateur de vélo et avez de la chance, vous bénéficierez d'une magnifique vue panoramique. L'autre option pour profiter de la vue est de voyager dans un véhicule suffisamment haut et de rester bloqué dans les bouchons !

**Le pont Jacques-Chaban-Delmas**, dernier construit à Bordeaux, est le seul pont levant. Il lui faut 20 minutes pour s'élever ou se rabaisser, après la sonnerie d'avertissement. Tout ceci s'effectue en douceur et sans bruit, pour laisser passer les vieux gréements et les paquebots de croisière. Ce pont offre une vue panoramique sur la Cité du Vin. Mais on peut également observer le pont d'Aquitaine, les hangars et ses terrasses ainsi que le quartier de Bacalan en pleine expansion.



Le Bar à Voyages est un blog pour les assoiffés de bons plans, conseils pratiques, bonnes adresses, lieux incontournables, anecdotes surprenantes et rencontres atypiques autour du monde. Ce blog a été créé par 3 amies, Claire, Magali et Sophie, amoureuses des escapades en France et passionnées de voyages. Tel un bar de quartier Le Bar à Voyages c'est le bistrot du coin version 2.0 ! Un lieu virtuel mais convivial où l'on aime se retrouver dans une ambiance décontractée pour refaire le monde, partager, échanger et raconter nos expériences, nos découvertes et nos voyages.

-  Bar à Voyages
-  @BarAVoyages
-  @baravoyages

L'intégralité de cet article complété d'anecdotes est à découvrir sur : [bar-a-voyages.com](http://bar-a-voyages.com)